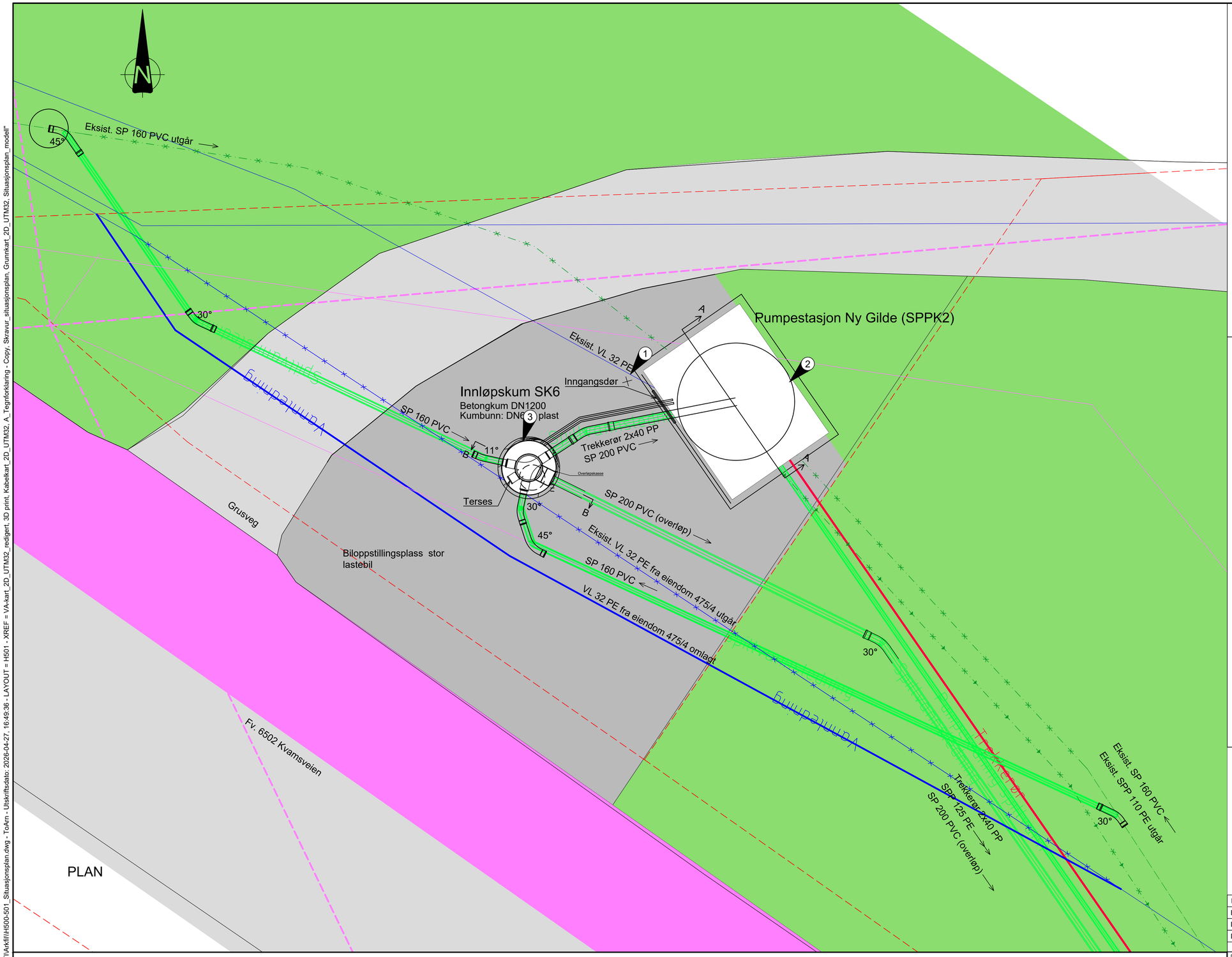

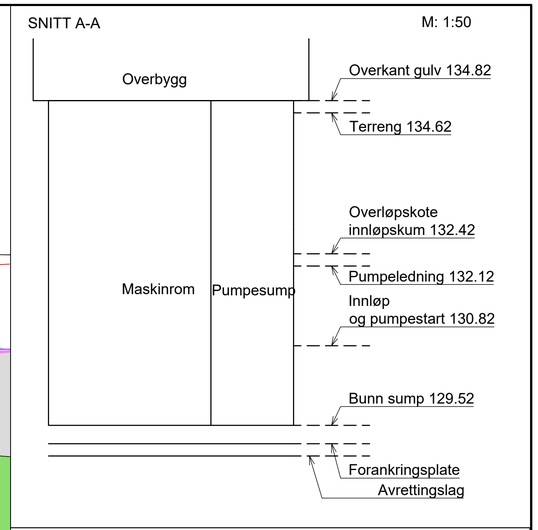

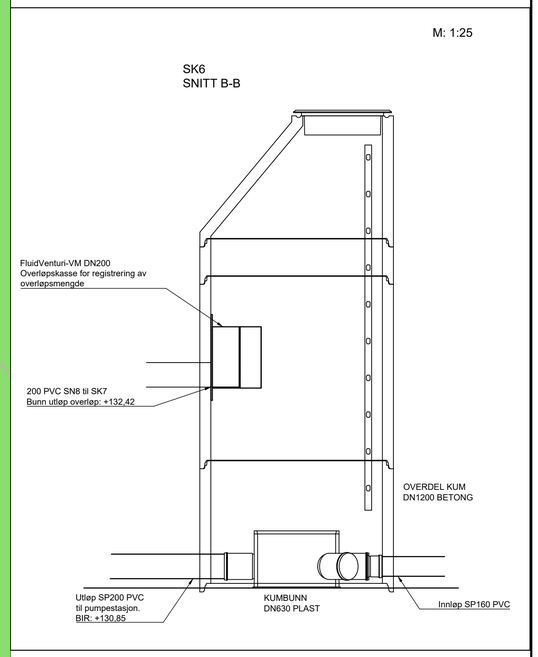

Tegnforklaring

- Eksisterende veg
- Gang og sykkelveg
- Jordbruksareal
- Nytt vegareal
- Boligområde
- Teiggrense
- Gårdstun
- Høyspent i bakken
- Høyspent i lufta
- Lavspent i bakken
- Lavspent i lufta

Anvisninger

1. Pumpestasjonen skal ha vannforsyning. Eksisterende stikkledning VL 32 PE fra VK 6975 benyttes
2. Pumpestasjon bygges iht. skisse og tekniske spesifikasjoner/merknader i vedlegg A15 i Orkland kommunes VA-norm
3. Innløpskum bygges iht. vedlegg A10.2 i Orkland kommunes VA-norm
4. Stikkledning VL 32 PE fra eiendom 475/4 legges om
5. Tilkobling til eksisterende anlegg. Høyde på eksisterende anlegg er ukjent.

GEODETISK REFERANSE
Horisontalt: EUREF89 UTM Sone 32
Vertikalt: NN2000

1:50 0 1 2 3 4 5 m

Rev.	Dato	Beskrivelse	Utarbeidet	Fagkontroll	Godkjent
F04	2026-04-27	For anskaffelse	ToArn	BjJRi	BjJRi
D03	2026-02-09	For godkjennelse hos Orkland kommune	ToArn	BjJRi	BjJRi
D02	2025-03-21	For godkjennelse hos Orkland kommune	ToArn	BJJRI	HILROE
D01	18.11.2024	For godkjennelse hos Orkland kommune	MARASK	BJJRI	HILROE

Dette dokumentet er utarbeidet av Norconsult som del av det oppdraget som fremgår nedenfor. Opphavsretten tilhører Norconsult. Dokumentet må bare benyttes til det formål som oppdragsavtalen beskriver, og må ikke kopieres eller gjøres tilgjengelig på annen måte eller i større utstrekning enn formålet tilsier.

Orkland kommune

Målestokk (gjelder A1) 1:50

Meldal S Grenda
Pumpestasjon Ny Gilde
Situasjonsplan

Norconsult

Oppdragsnummer	Tegningsnummer	Revisjon
52400685	H501	F04

"X:\nor\oppdrag\Trondheim\524\00\52400685\BIM\VA_TI\Arkfil\H500-501_Situasjonsplan.dwg - ToArn - Utskriftsdato: 2026-04-27, 16:49:36 - LAYOUT = H501 - XREF = VA-kart_2D_UTM32_redigert, 3D print, Kabelkart_2D_UTM32, A_Tegnforklaring - Copy, Skravur_situasjonsplan, Grunnkart_2D_UTM32, Situasjonsplan_modell"